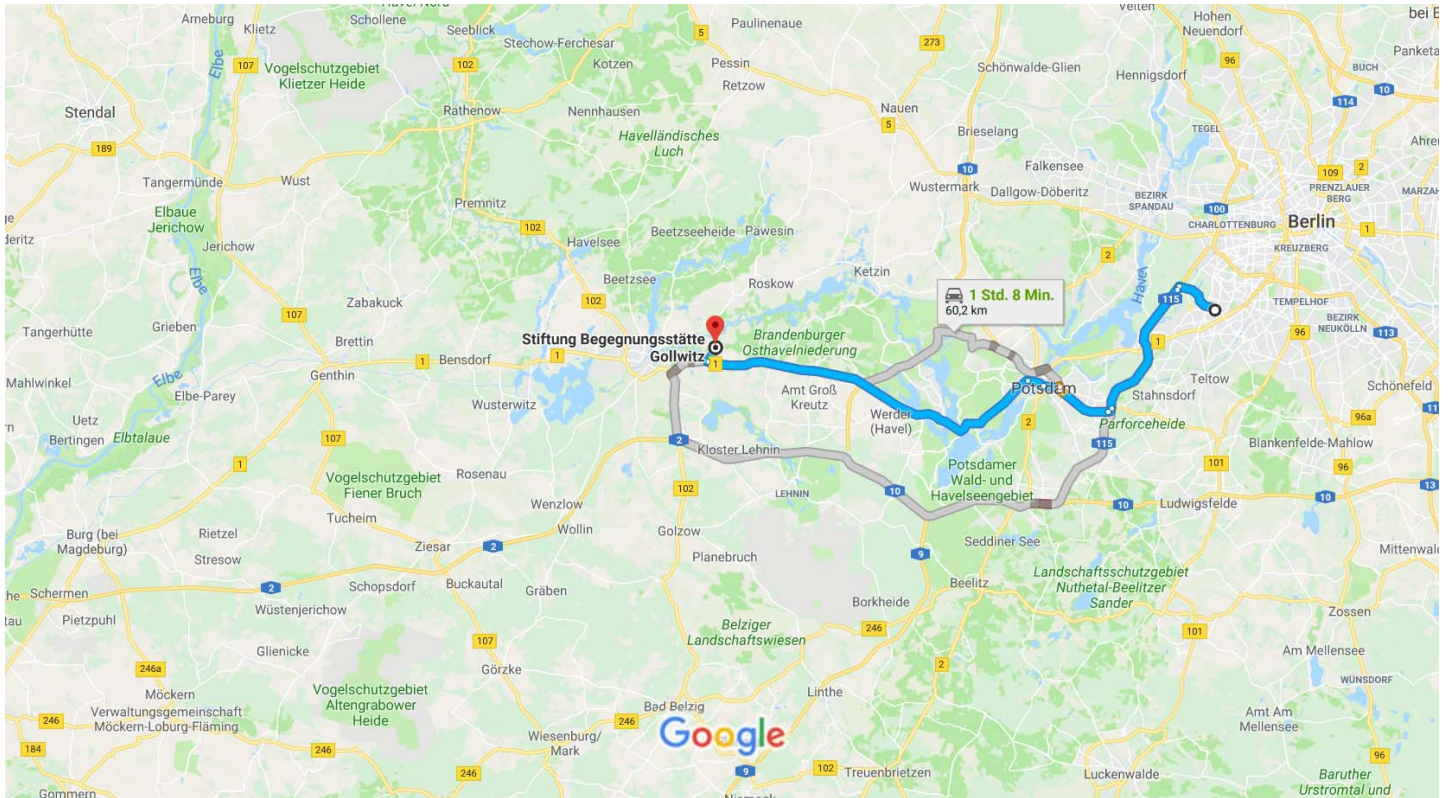




Freie Universität (Thielplatz) nach Stiftung Begegnungsstätte Gollwitz

Mit dem Auto 58,5 km, 1 Std. 9 Min.



Kartendaten © 2018 GeoBasis-DE/BKG (©2009),Google 10 km

Freie Universität (Thielplatz)

14195 Berlin

Von Hüttenweg A115 nehmen

- ↑

1. Auf Löhleinstraße nach Südwesten Richtung Gelfertstraße starten
⚠ Diese Straße kann zeitweise gesperrt sein.

8 Min. (4,3 km)

- ↘

2. Rechts abbiegen auf Gelfertstraße

48 m

- ↙

3. Links abbiegen auf Hüttenweg
⚠ Teile dieser Straße können zeitweise gesperrt sein.

350 m

- ↖

4. Links abbiegen auf A115 Richtung Magdeburg/Leipzig

3,6 km

- ⤴

4. Links abbiegen auf A115 Richtung Magdeburg/Leipzig

290 m

A115 folgen, B1 bis Schlossallee in Brandenburg an der Havel nehmen

- ⤴

5. Auf A115 fahren

57 Min. (52,7 km)

- ↘

6. Bei Ausfahrt 6-Potsdam-Babelsberg Richtung Potsdam-Babelsberg/Potsdam-Zentrum fahren

12,8 km

- ⤴


7. Auf Nuthestraße fahren


450 m



- ⤴



7. Auf Nuthestraße fahren

4,9 km

-  8. **Ausfahrt Friedrich-List-Straße Richtung A10/Leipzig/Magdeburg/Beelitz/Hauptbahnhof**


280 m
-  9. **Einen der 2 linken Fahrstreifen benutzen, um links auf Friedrich-List-Straße/B1 abzubiegen**



1,6 km
-  10. **Links abbiegen auf Lange Brücke/B1/B2**
 Weiter auf B1/B2

1,5 km
-  11. **Einen der 2 linken Fahrstreifen benutzen, um links auf Zeppelinstraße/B1 abzubiegen**
 Weiter auf B1

31,2 km

Bis Schlossallee fahren

-  12. **Rechts abbiegen auf Schlossallee**

3 Min. (1,4 km)
-  13. **Leicht rechts abbiegen, um auf Schlossallee zu bleiben**
 Das Ziel befindet sich auf der linken Seite.

1,4 km
- 71 m

Stiftung Begegnungsstätte Gollwitz

Schlossallee 101, 14776 Brandenburg an der Havel

Die Route dient nur zu Planungszwecken. Es ist möglich, dass die Verkehrsverhältnisse aufgrund von Baustellen, Verkehr, Wetter oder anderen Ereignissen von den in der Karte dargestellten Suchergebnissen abweichen. Du solltest daher deine Route entsprechend planen. Du musst alle Zeichen oder Hinweise bezüglich deiner Route beachten.